

L. 1.

Convenzione Tra le Finanze dello Stato ed il Municipio di Torino in ordine a permuta di Beni stabili. 1869 12 agosto

Addì dodici Agosto mille ottocento sessantanove in Torino e nell'ufficio della Direzione compartimentale del Demanio e delle Tasse sugli affari, Via Carlo Alberto N. 6. avanti il Sig.r Cav.re Vincenzo Cantamessa Direttore Demaniale coll'opera di me infrascritto segretario presso la stessa Direzione, ed alla presenza dei sottoscritti Testimonii idonei richiesti Sig.ri Gionferri Giovanni Battista fu notajo Vincenzo nato in Aqui, e Muratore Pietro fu Michele nativo di Cessole ambi domiciliati in questa Città.

Si premette che per ampliazione dell'Arsenale di Artiglieria al Borgo Dora in questa città l'Amministrazione della Guerra dovette occupare alcuni tratti di Terreno spettanti al Municipio e che in compenso di tale occupazione cedevagli alcune altre frazioni di terreni posti in prossimità di quell'Arsenale non più necessarii pel suo servizio che erano venuti in suo possesso in forza delle espropriazioni per causa di Pubblica utilità, compiutesi per poter far luogo alle nuove costruzioni dell'anzidetto Arsenale

Per stabilire le basi, ed i correspettivi della

Primo fol.

permuta l'Amministrazione Militare delegava il Sig.r Ingegnere Barbaro Carlo Capitano del Genio, e l'Amministrazione Municipale delegava l'Ingegnere Cav.re Carlo Velasco, dai quali perciò proceduto si alla ricognizione delle aree rispettivamente cedute vennesi a constatare che il Municipio ebbe a ricevere dall'Amministrazione Militare numero quindici frazioni di Terreno della complessiva misura in Metri quadrati 960. 50. e del Totale valore di £ 6438. 97. Lire Seimila quattrocento trentaotto centesimi novantasette, il tutto come risulta dalla relazione di perizia compilata dai prementovati delegati in data del sette Gennajo mille ottocento Sessantotto e dell'Annessavi figura planimetrica, quale Perizia e Tipo vengono originalmente uniti nel presente atto. Allegato. A.

Che lo stesso Municipio ne ha in contraccambio ceduto all'Amministrazione Militare numero venticinque altre frazioni di Terreno della complessiva misura di metri quadrati 819. 82. e del valore Totale di £. 5526. 22. fire cinquemila cinquecento ventiquattro centesimi ventidue, come da altra perizia degli stessi delegati in data pure del nove gennajo mille ottocento sessantotto che

nell'annessavi figura planimetrica s'inserisce originalmente nel presente Atto allegato. B.

Atteso poi il maggior valore dei Terreni come sopraceduti al Municipio venne inteso fra le parti che a pareggio delle partite, ed a titolo di rifatta lo stesso Municipio pagherebbe alle finanze dello Stato la differenza in più dello stesso valore rilevante alla Somma di Lire 911. 75. Novecento Undici centesimi Settantacinque

Che sottopostasi la pratica al Ministero della Guerra il medesimo nulla trovò ad eccepire nelle risultanze di tali perizie per cui la Direzione Generale del Demanio e delle Tasse con Nota 13 Aprile U.° 5° Divisione 2.da N. d'Ordine 27. N.ro 35050. = 8952. di protocollo nel notificare l'approva=zione della divisata permuta incaricava la Direzione Demaniale di prendere gli opportuni concerti per la stipulazione del relativo contratto sulle basi sovraccennate.

Si è perciò che personalmente costituitosi da una parte il Sig.r Comm.e Corrado Noli, fu Felice nato e domiciliato a Torino Assessore Municipale espressamente per quest'Atto delegato dall'Ill.mo Sig.r Sindaco di Torino, e dall'altra il Sig.r Cav.re Vincenzo Cantamessa

Secondo fol

fu Giuseppe nato in Govone e domiciliato in Torino Direttore Demaniale, i quali vera affermando la premessa narrativa, e la medesima in Formale dispositiva riducendo hanno convenuto e stipulato, come in virtù del presente contratto convengono, e stipulano quanto segue.

Il predetto Sig.r Cav.re Cantamessa fu Giuseppe nato in Govone e domiciliato in Torino, a nome e per conto delle Finanze dello Stato che rappresenta, cede, ed a titolo di permuta dismette al Signor Comm.r Corrado Noli nella premessa di lui qualità contrattante pel detto Municipio di Torino le Frazioni di Terreno descritte nella sovra citata perizia allegato. A.

In ricambio il detto Sig.r Commendatore Corrado Noli appositamente delegato, a nome e per conto del ripetuto Municipio cede, e dismette ad egual titolo di permuta al suddetto Sig. Cav.re Vincenzo Cantamessa rappresentante il Demanio dello Stato i Terreni descritti nella preindicata perizia allegato. B.

Di quali Terreni con tutte le ragioni ed azioni si spogliano rispettivamente e s'investono vicendevolmente, guarentendosi a vicenda contro gli effetti d'ogni evizione, e molestia

di Terzi a pena in diffetto del risarcimento dei danni

E stante il suaccennato maggior valore dei Terreni ceduti al Municipio il predetto Sig.r Commend.r Corrado Noli a nome e per conto dello Stesso Municipio ha sborsato la suddetta Somma di £. 911. 75. Lire Novecento Undici Centesimi settantacinque in tanti Biglietti di Banca, che previa enumerazione e ricognizione viene ritirata dal Sig.r Cav.re Raynieri Ricevitore Demaniale di Torino a vista e presenza di cui sovra dovendo restare depositata nella Cassa di quel Contabile sino a che la permuta in discorso abbia avuto la Sovrana Sanzione, e si possa tale Somma versare nella Cassa medesima come provento Straordinario.

Stante siffatto pagamento le parti si sono vicendevolmente quitate, di quitanza finale, e generale, con promessa di non più domandarsi cosa alcuna dipendentemente dalla presente Permuta a pena del ritiro dei danni.

Le spese tutte relative al presente contratto che non sarà obbligatorio per le Finanze dello Stato, sino a che non abbia ottenuto la Superiore approvazione saranno sostenute per giusta

metà da ambe le parti.

Di che richiesto io Sottoscritto Segretario ne redigo il presente Atto cui il Sullodato Sig.r Direttore appone la sua, e dell'Uffizio che regge legale sanzione, e che viene previa lettura fattone a chiara ed intelligibile voce da tutti come infra sottoscritti.

Sotto in originale

Corrado Noli — Contamesa Vincenzo

Raygneri Ricevitore Demaniale

Muratore Pier Giacinto Testimonio

Giuniferio Giovanni Battista Test.o

Braggio Luigi V.e Segretario

460 bis

Servizio del Genio Militare

Direzione di Torino — Sezione 2da

N. 17.

Relazione di perizia dei Terreni spettanti al Municipio di Torino e dall'Amm.ne Mil.e occupati colle nuove fabbriche fatte a compimento dell'Arsenale di Costruzione in Borgo Dora

Colle nuove costruzioni eseguitesi a compimento dell'Arsenale di Borgo Dora l'Amm.ne Militare occupava alcuni tratti del suolo Pubblico, ed atti ad uso pubblico, ne lasciava che in suo possesso erano venuti in forza di espropriazioni per causa di pubblica utilità recentemente compiutesi nella località sovr'accennata.

A chiarire le ragioni delle due Amministrazioni Militare e Municipale liquidando i relativi crediti, venivano delegati i sottoscritti Ingegneri Sbarbaro Carlo Capitano del Genio, a nome dell'Amm.ne Militare, ed Ingegnere Velasco Cav.r Carlo a nome del Municipio.

Radunatisi all'uopo sovra luogo, colla scorta degli opportuni documenti procedettero di comune

accordo alla verifica, ed alla misura dei Terreni Spettanti al Municipio di Torino e dalla Amministr.e Militare occupati colle nuove Costruzioni e ne compilarono il Seguente dettaglio di perizia munito del relativo Tipo planimetrico.

Dettaglio di Perizia.

Indicazione delle aree	Fattori	Superficie Mi	Quad.	Valore per metro Quadrato		Importo.	
N. I Rettangolo	" 0 50. × 0 80.	0	40	10.	"	4	0
" II. Trapezio	½ (7.00. × 0,80) × 6.00.	23	40	10	"	234	"
" III. id	½ (7,15 × 4.50.) × 3.90.	22	72	10	"	227.	20
" IV. id	½ (4.50. × 8.75.) × 3.60.	23	85	10	"	238	50
" V. Rettangolo	8.75. × 5.62.	49	18	10	"	491.	80
" VI. Trapezio	½ (5.62. × 6 50) + 3.10.	18	79	10	"	187.	90
" VII. Triangolo	½ (2.60. × 1.60.	2	08	10	"	20	80
" VIII. Trapezio	½ (1.60. × 0.60.) 3.90.	4	29	10	"	42	90
" IX. id.m	½ (2.20. × 4.00.) 7.70.	23	87	6	"	143	22
" X. id.m	½ (4.00. × 0.60.) 36.40.	83	72	6	"	502	32
" XI id.m	½ (6.25. × 8.80.) 59.20.	445	48	6	"	2672	88
" XII Triangolo	½ × 17.90. × 5.60.	50	12	5	"	250	60
XIII. Trapezio	½ (5.60. × 6.00.) 1.00.	5	80	5	"	29	"
XIV id.m	½ (6.00. × 6.20.) × 1.00.	6	10	5	"	30	50.
	a riportare — "	759.	80	"	£	5075.	62.



	Riporti M.q	759.	80	" L		5075.	62.
XV. Trapezio	1/2 (6.20. x 6,40) x 1.00	6	30	5		31.	50
XVI. id.en	1/2 (6.40. x 6,50) x 1.00	6	45	5		32	25
XVII. id.en	1/2 (6.50. x 6 55.) + 1.00.	6	53	5		32	65
XVIII. id.en	1/2 (6.55. x 6.50.) + 1.00	6	53	5.		32	65
XIX. id.en	1/2 (6.50. x 6.30.) x 1.00.	6	40	5.		32	.
XX. id.en	1/2 (6.30 x 6 10) + 1.00.	6	20	5		31.	"
XXI. id.en	1/2 (6 10 x 5.75.) + 1.00.	5	93	5		29	65
XXII. id.en	1/2 (5.75. + 5.30.) x 1.00.	5	53	5		27	65
XXIII id.en	1/2 (5.30. x 4.80.) 1.00.	5.	05	5		25	25
XXIV. id.en	1/2 (4.80. + 3.60.) 2,00	8	40	5		42	"
XXV. Triangolo	1/2 x 10,00 x 3.30.	26	40	5		132	"
	Totale M.q	849.	52.	.. L.		5524.	22.

Quinto fol.

I diversi valori assegnati ai Sudescritti Terreni furono desunti da contratti stipulati nell' epoca stessa in cui i detti Terreni venivano ceduti dal Municipio di Torino all' Amministrazione Militare.

Torino li 9. Gennajo 1868.

L'Ingegnere Civico
Sott.o Velasco Carlo.
p. il Sindaco
Sott.o Corrado Noli

L'Uffiziale del Genio
Sott.o Sbarbaro Carlo
p. il Direttore
Sott.o Thippanone

Servizio del Genio Militare.

Direzione di Torino — Sezione 1ª

N 17.

Relazione di perizia di alcuni tratti di terreno attigui al perimetro dell'Arsenale di Borgo Dora spettanti all'Amm.ne Militare e da essa ceduti al Municipio di Torino.

Colle nuove costruzioni eseguitesi a compimento dell'Arsenale di Borgo Dora l'Amm.ne Mil.e occupava alcuni tratti del suolo pubblico, ed altri ad uso pubblico ne lasciava che in suo prospetto erano venuti in forza delle espropriazioni per causa di pubblica utilità compiutesi recentemente nella località sovraccennata.

A chiarire le ragioni delle due Amministrazioni Militare e Municipale liquidando i relativi crediti venivano delegati i sottoscritti Ing.r Barbaro Carlo Capitano del Genio a nome dell'Amm.e Mil.e ed Ing.r Velasco Cav.r Carlo a nome del Municipio

Radunatisi all'uopo sopra luogo colla scorta degl'opportuni documenti procedettero di comune accordo alla verifica, ed alla misura dei terreni spettanti all'Amm.e M.re e da essa

Ceduti al Municipio di Torino, e ne compilarono il seguente dettaglio di Perizia munito del relativo Tipo planimetrico.

Dettaglio di Perizia

Indicazione delle aree	Fattori	Superficie Mi. qi		Valore per metro quadrato		Importo	
N.I.	Triangolo ½ × 7.45. × 1.18.	4.	28	10	"	42	80.
" II.	Trapezio ½ × (1.20 × 4.50.) 13.12.	37	39	10	"	373.	90
" III.	id^em ½ × (4.68. × 6.40.) 6.75.	37	29	10	"	372	90.
" IV.	id^em ½ (6.20. × 7.00.) + 4.58.	30	49.	10	"	304	90
" V.	id^em ½ (7.00. × 5.60.) + 11.68.	73	68	10	"	735	80.
" VI	Triangolo ½ 0.80. × 5.60. " "	2	24	10	"	22.	40
" VII	id^em ½ × 56.40. × 10.00.	289	00	6	"	1692.	"
" VIII.	id^em ½ × 58,40. × 13.00	360	10	6	"	2160	60
" IX.	Trapezio ½ (5,28. × 500.) × 6.00.	30	75	6	"	184	80.
" X.	id^em ½ (6.20. × 6,48) × 4.10.	28	93	6	"	188.	58
" XI.	id^em ½ (0.80. × 0.90.) × 9.30.	8	14.	6	"	48	84
" XII	id^em ½ (0.37. × 0.17) × 11.38.	3	06	5	"	15	30
" XIII.	Triangol ½ × 7.60. × 1.80.	5	70	5	"	28	50
" XIV.	id^em ½ × 12.10. × 1,42.	8	59	5	"	42	95
" XV.	id^em ½ × 25,50. × 4.00.	51.	00.	5	"	255.	"
	Totale. Mi qi	960.	82.		"	6138,	97.

I diversi Valori assegnati ai suddescritti Terreni furono desunti da recenti contratti stipulati all'epoca stessa in cui i detti Terreni venivano ceduti dall'Amm.ne Militare al Municipio di Torino.

Torino li 3. Gennajo 1868.

L'Ingegnere Civico — L'Ufficiale del Genio
Sott.o Velasco Carlo — Sott.o Barbero Carlo. Cf.

P. il Sindaco — P. il Direttore
Sott.o Corrado Noli — Sott.o Chippanone

1098

Città di Torino

Deliberazione del Consiglio Comunale presa in seduta del 13. Marzo 1868. N.° 1. della Sessione Straordinaria, alla quale sono intervenuti oltre il Sindaco N.° 29. Consiglieri, con assistenza del Sottoscritto Capo d'ufficio anziano Supplente al Segretario.

---

§. 6.° Il Sindaco fa in seguito dare lettura della seguente deliberazione della Giunta presa in seduta del 19. Febbrajo p.° p.° la

quale viene approvata dal Consiglio per alzata, e seduta senza discussione

Il Sindaco riferisce quanto segue

Il Consiglio Comunale in seduta 19. Dicembre 1863. N. 6. approvò alcuni accordi seguiti tra questa Amministrazione, e quella del Genio Militare incaricata della costruzione dell'Arsenale di Borgo Dora tra i quali si era conchiuso che circa ai Terreni pubblici occupati dall'Arsenale, il Governo avrebbe fatto compenso al Municipio, con quelli altri Terreni che sarebbero rimasti disponibili dall'abbattimento delle varie case espropriate, e preferibilmente con quelli che sarebbero stati maggiormente utili a regolarizzare il perimetro della Piazza esistente in prospetto alla Chiesa Parrocchiale

Terminata ora quella costruzione vennero dalle due Amministrazioni proposti li rispettivi crediti e debiti per le avvenute occupazioni, e cessioni di detti Terreni, e venne di comune accordo stabilita la somma di compenso relativa alle medesime, sia per parte del Governo come

per parte della Città

Il risultato di tale operazione fu specificato in due distinte perizie concertate d'accordo tra il delegato del Genio Militare e l'Ingegnere Livio Velasco, e trasmesse ora a questa Amministrazione per la debita approvazione.

In dette due perizie i Terreni ceduti alla Città dal Governo del quantitativo di M. Q. 960. 84. sono valutati a L. 6438. 97. ed i Terreni ceduti dal Governo alla Città del quantitativo di M. Q. 849. 52. sono valutati a L. 5534. 22. dimodochè liquidando i due rispettivi crediti risulterebbe a carico della Città un debito verso il Governo di L. 901. 75.

I terreni ceduti dalla Città al Governo consistono in alcune striscie di suolo pubblico racchiuse internamente al perimetro della nuova Piazza dell'Arsenale quelli ceduti dal Governo alla Città comprendono una striscia di M. Q. 183. 03. tra la facciata principale dell'Arsenale, e la Piazza del Borgo Dora, che con viene ad acquistare un perimetro più regolare, due

striscie di M.Q. 450. 14. a notte della nuova caserma, ove già sorgevano le case Audenino e Bongera, e per le quali rimane aperta per la sua intiera larghezza la via che mette in comunicazione la piazza del Borgo dora colla via di S. Pietro in vincoli, una striscia serviente a regolarizzare la via che dà ingresso alla Caserma nuova, più altre due striscie lateralmente alla strada di S. Pietro in vincoli.

Trattandosi di una cessione approvata dal Consiglio Comunale, e sanzionata dalla Legge stessa per cui si decretava la costruzione dell'Arsenale, la Direzione del Genio Militare all'oggetto di chiudere la contabilità relativa a quella costruzione farebbe istanza che sia tosto liquidata la permuta dei terreni suddetti.

Per questi motivi vengono dal riferente sottoposte alla Giunta le due perizie firmate dai Delegati delle due Amministrazioni, proponendone l'approvazione, salvo di rimborsare al Governo il credito risultante verso il medesimo quando la Città sia immessa per atto Pubblico nel

regolare possesso dei terreni, che le sono ceduti.

La Giunta esaminate le dette perizie, le approva, e manda proporre al Consiglio Comunale nella prossima Sessione di primavera di autorizzare in base alle medesime la permuta dei rispettivi terreni, mediante la stipulazione di regolare atto pubblico, col il pagamento dal Municipio al Governo dell'eccedenza di valore sovra peritata in L. 901. 75. da pagarsi ove d'uopo sui fondi materiali di Cassa, e stanziando poi la spesa relativa a tale permuta di Stabili nel Bilancio 1869. =

Sottoscritti all'originale — Galvagno Sindaco, = Carteri Consigliere anziano = S. Amati Segretario Supplente.

Per copia conforme all'originale pubblicato all'Albo Pretorio di questa Città nei modi e forme soliti nel giorno 22. Marzo p.p.

Torino li 13. Aprile 1868.

Il Segretario

Sottoscritto

N. R. 184. Torino Città. Div.e 2.a Sez.e 1.a N. 4098.
Permuta di Terreno col Genio Militare.

Si comunica al Consiglio di Prefettura pel parere deputando a relatore il Sig.r Cons.re aggiunto Avvocato Lauggero.

Torino li 14 Maggio 1868.

Il Prefetto Sott.o Radicati.

Prefettura della Provincia di Torino —

Vittorio Emanuele 2.do ecc. ecc.

Sulla proposta del nostro Ministro Segretario di Stato per gli Affari dell' Interno.

Vista la Deliberazione del Comune di Torino in data 13. Marzo Ultimo Scorso

Vista la Legge 5. Giugno 1850. N. 1037.

abbiamo decretato e decretiamo

Articolo Unico

È autorizzato il Comune di Torino di addivenire alla permuta coll' Amminist.e del Corpo del Genio Militare dei Terreni indicati nel relativo verbale del Consiglio Comunale in data 13. Marzo Ultimo Scorso.

Il nostro Ministro predetto è incaricato dell'esecuzione del presente Decreto.

Dato a Torino addì 25. Giugno 1868.

Firmato — Vittorio Emanuele

Contro firmato C. Cadorna

Per copia Conforme

Il Segretario di Prefettura
Sott.o Baccalari

Approvato e reso esecutorio con decreto Ministeriale Sette Ottobre mille Ottocento Sessanta nove come da notificazione avutane dal Ministero delle Finanze Direzione Gen.le del Demanio e delle Tasse con nota 22. cond.te N 104,504. = = 19183. Div.e 2.da N.o d'ordine 27.

Torino li 13. Ottobre 1869.

P.r il Direttore del Demanio e delle Tasse Sottoscritto Carlo di Monale.

Registrata a Torino li 27. Ottobre 1869. al N 9176. Esatto Lire Centosei Cent.i Settanta

Il Ricevitore
Sottoscritto Strambio

Permuta Stabili del Valore di £ 6435. 97. Tassa prop.le L. 3. p. 90. ma essendo la spesa convenuta per metà a carico delle Finanze la Tassa medesima resta

ridotta alla sola metà ossia a L. 1.50. C. 50.

Dritti di Segreteria Stabiliti dal N. 46. della Tabella annessa alla Legge 26. luglio 1868. N. 4520.

Esatto la metà del dritto fisso essendo l'altra metà a carico delle Finanze ——— L. 7. 50.

idem per la Tassa di Scritturato — " 1. 33.

Totale Lire otto e cent' ottanta tre — L. 8. 83.

Come da Quitanza N. 4. in data 5. Novembre 1869.

Il Segretario Demaniale
Sottoscritto L. Daneo

Deputazione Provinciale di Torino

Visto il Verbale del Consiglio Comunale di Torino del 13. Marzo U. S. col quale si è addottato e mandato eseguirsi il contratto di permuta di Stabili inteso coll'Amministrazione del Genio Militare e di cui nel Verbale della Giunta Municipale del 19. Febbrajo corrente anno.

Sentito il Relatore

Attesoche dalle presentate deliberazioni, e dagli altri Documenti prodotti chiara emerge

la convenienza per la Città di effettuare la progettata permuta mercé cui vengono regolarizzati i confini delle rispettive proprietà, e rimangono ampliati i mezzi di circolazione nel Borgo Dora in questa Città.

Attesoché sebbene non siasi dimostrata la libertà degli stabili che la Città aquista in permuta, vi sarebbe tuttavia nelle disposizioni dell' Art: 1552. del vigente Codice Civile una sufficiente garanzia.

Veduto il Disposto dal §. 1. Art: 137. della Legge 20. marzo 1865. allegato A

La Deputazione Provinciale approva la deliberazione del Consiglio Comunale di Torino del 13. marzo testé passato per la permuta di cui è caso coll' Amministrazione del Genio Militare colla rifatta, e sotto le condizioni ivi espresse.

Torino li 28. Aprile 1868.

Il Prefetto Presidente
Sottoscritto Radicati.

Il Relatore
Sott.o Boglione

Il Segretario
Sott.o C. Baccalari

Si approva la Postilla. —

La presente copia desunta dal suo origi=
=nale di pugno e carattere dello scritturale
sig. Ullieri Giacomo contiene fogli
cinque oltre il presente e collazionata
col suo originale trovasi concorde
e le Inserzioni contengono fogli due
di carta Avellina pei tipi —

Torino li 15. 9bre 1869 —

Il Ricevitore Ragneri

V.o per copia conforme all'originale
che si conserva negli atti dell'Intendenza di Finanza in Torino

Il Segretario

Baldovino Sommeda

Servizio del Genio Militare

Direzione di Torino

Piazza di Torino

Sezione II.

Foglio unico

Tipo planimetrico dei terreni di spettanza del Municipio di Torino occupati dall'Amministrazione Militare colle nuove costruzioni dell'Arsenale di Borgo Dora

Scala metrica di 1. a 200.

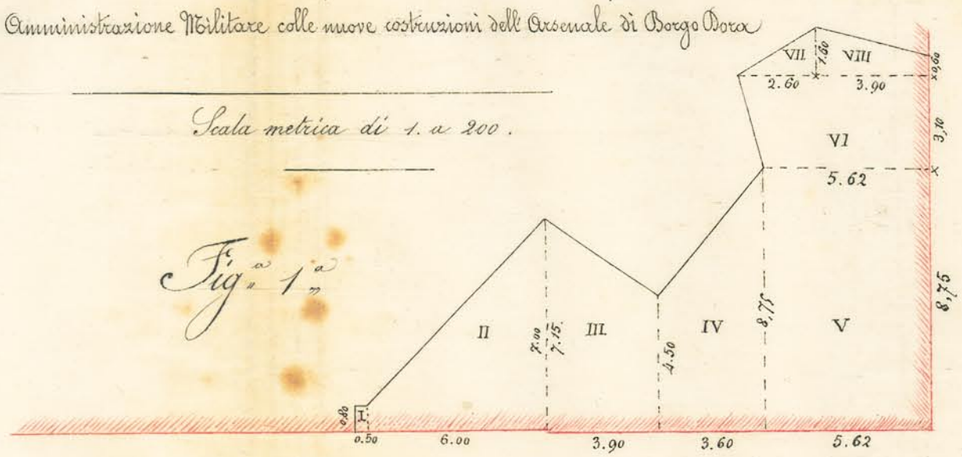

Fig.a 1.a

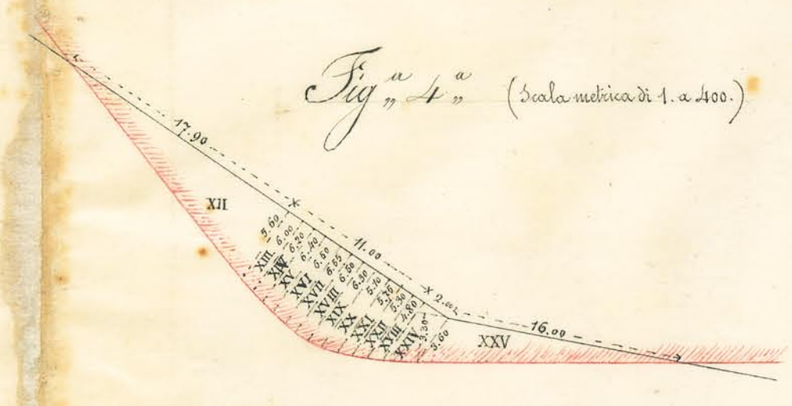

Fig.a 4.a (Scala metrica di 1. a 400.)



Fig.a 2.a



Fig.a 3.a

Leggenda

- Fig.a 1.a — Terreni occupati dall'Amministrazione Militare sulla piazza Borgo Dora
- Fig.a 2.a — Terreni occupati dall'Amm.ne Mil.e sulla via che corre tra il fiume Dora e la Caserma nuova.
- Fig.a 3.a — Idem . . . . id . . . . id . . .
- Fig.a 4.a — Terreni occupati colla sinistra che guarda il canale dei molini.

Nota

Le linee tratteggiate in rosso indicano le nuove costruzioni dell'Arsenale, quelle in nero le costruzioni esistenti di diversa ragione.

27 NOV. 69 TORINO — LIRA UNA.

Per copia conforme all'originale
Torino, addì 29 9mbre 1869.
L'Aiutante del Genio Civile
G. Melchior Ingegnatti

V.o L'Ingegnere Capo Governativo
E. Callerio

V.o Il Direttore Demaniale
firmato Cantamessa

Il Delegato del Municipio
firmato Ingegnere Velasco

V.o Per Il Sindaco di Torino
firmato Corrado Moli

Bollo del Genio

Torino li 9. gennajo 1868.
L'Ufficiale del Genio
firmato Sbarbaro Carlo Capit.

V.o Il Direttore del Genio
firmato Tapparone

Direzione di Torino

Piazza di Torino

Servizio del Genio Militare

Tipo planimetrico dei terreni dell'Amministrazione Militare ceduti al Municipio di Torino

Scala metrica di 1. a 200.

Sezione II.

Foglio unico

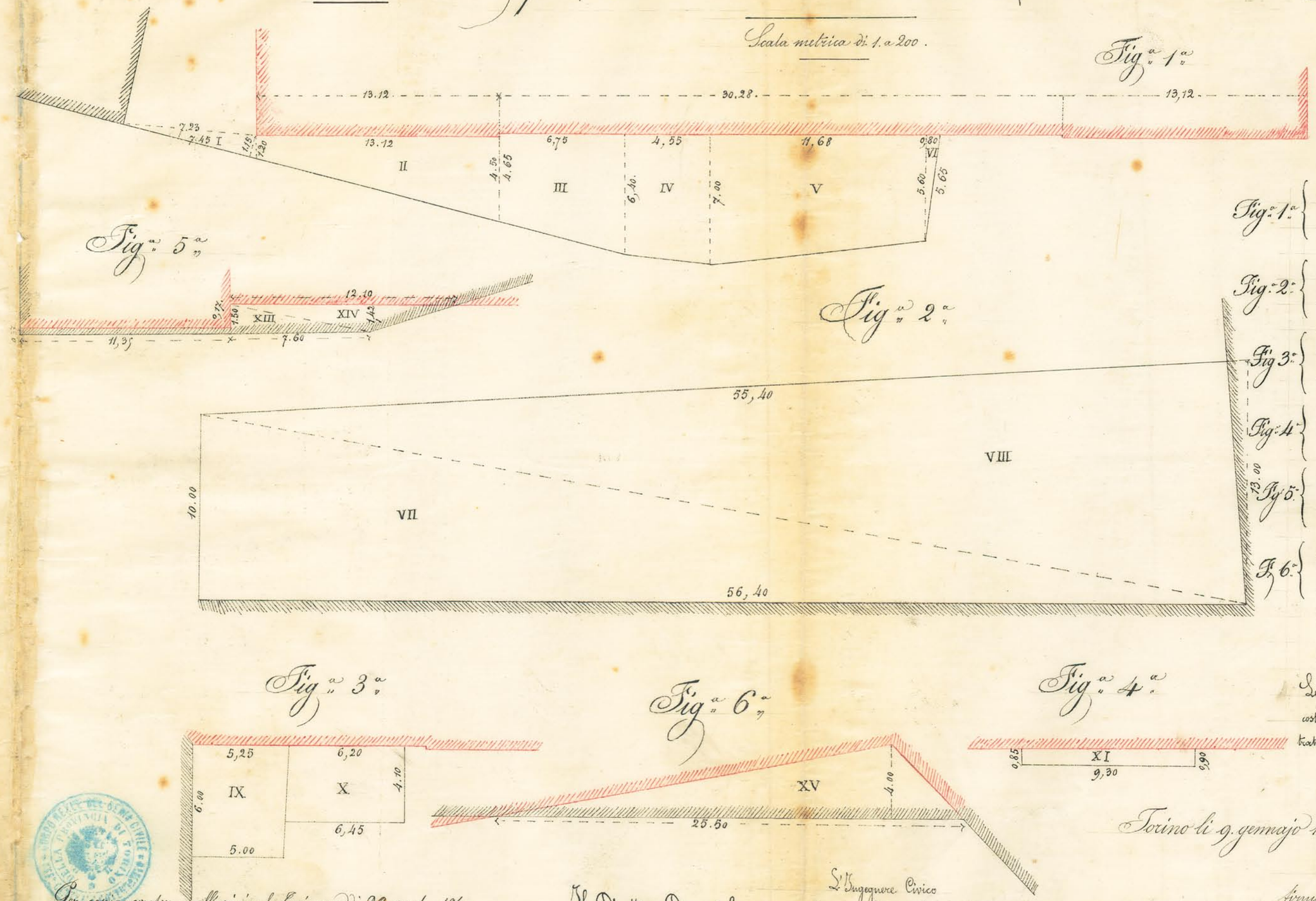

Leggenda

Fig.a 1.a — Terreni ceduti sulla piazza Borgo Dora dinnanzi al nuovo palazzo dell'Arsenale

Fig.a 2.a — Terreni ceduti sulla via tra la Caserma nuova e la Dora.

Fig.a 3.a — Terreni ceduti dinnanzi all'ingresso del cortile Caserma nuova.

Fig.a 4.a — Come alla fig.a 2.a

Fig.a 5.a — Terreni ceduti sul ponte nord-ovest della Caserma nuova lungo la cinta attigua.

Fig.a 6.a — Terreni ceduti all'estremità della cinta che guarda al canale dei mulini.

Nota

Le linee tratteggiate in rosso indicano le costruzioni nuove dell'Arsenale; quelle tratteggiate in nero le costruzioni già esistenti.

Torino li 9. gennajo 1869.

L'Uffiziale del Genio
firmato Sbarbaro Carlo Cap.o

V.o Il Direttore del Genio
firmato Tapparone

Bollo del Genio

Per copia conforme all'originale Torino addì 29. 9mbre 1869.

L'Ajutante del Genio Civile
G. Melchior Ingegnatti

V.o L'Ingegnere Capo Governativo

Il Direttore Demaniale
firmato Cantamessa

L'Ingegnere Civico
firmato Velasco Carlo

V.o Per il Sindaco di Torino
firmato Corrado Noli